






Aerofotogrammetria della Piazza Duomo e Piazza Umberto I

<p>STUDIO TECNICO <b>Portonera</b> ARCHITETTO</p> <p><small>Via Paradiso 47 - 96010 Lentini (CT) Tel. +39 0939 9118 - Fax. +39 0939 9118 Email: <a href="mailto:info@portonera.it">info@portonera.it</a> per richiedi la planimetria generale</small></p>	<p>   </p> <p><b>COMUNE DI LENTINI</b> Libero Consorzio dei Comuni di SIRACUSA</p>	
<p><b>MINISTERO DELL'INTERNO</b> INTERVENTI DEL PIANO NAZIONALE DI RIPRESA E RESILIENZA - PNRR - INVESTIMENTI IN PROGETTI DI RIGENERAZIONE URBANA</p>	<p>PROGETTO ESECUTIVO - LAVORI DI RECUPERO E VALORIZZAZIONE DEL CENTRO STORICO MENDIANTE LA PAVIMENTAZIONE IN MATERIALE LAPIDEO DI PIAZZA DUOMO - PIAZZA UMBERTO E DELLA VIABILITA' A CONTORNO</p> <p>COMMITTENTE: COMUNE DI LENTINI</p> <p>SPAZIO VISTI</p>	
<p>Data: GIUGNO/2024</p> <p>Scala: 1:100</p>	<p>ELABORATO GRAFICO <b>1</b></p> <p><b>SAL N.1</b> PLANIMETRIA GENERALE</p>	
<p>DIRETTORE DEI LAVORI Arch. Salvatore PORTONERA</p>	<p>R.U.P. Ing. Bruno ZAGAMI</p>	<p>IMPRESA  MANOLI Srl Unipersonale</p>